


# **Strategický rozvojový dokument obce Ohnišov**

na období 2017 - 2022





## Základní informace o strategii

|                                  |  |
|----------------------------------|--|
| <b>Název strategie</b>           | Strategický rozvojový dokument obce Ohnišov  |
| <b>Zadavatel strategie</b>       | Obec Ohnišov   |
| <b>Zpracovatel strategie</b>     | Chytrá dotace, s.r.o.  |
| <b>Koordinátor strategie</b>     | Bc. Petra Novotná  |
| <b>Rok zpracování strategie</b>  | 2017   |
| <b>Schvalovatel strategie</b>    | Obec Ohnišov   |
| <b>Související legislativa</b>   | Zákon č. 128/2000 Sb.  |
| <b>Forma schválení strategie</b> | Zastupitelstvem obce   |
| <b>Doba realizace strategie</b>  | 2017 - 2022  |
| <b>Vznik strategie</b>           | Strategie vzniká v závislosti na rozvojových plánech obce Ohnišov s výhledem až do roku 2022 a souvisí s možnostmi financování jednotlivých aktivit z evropských fondů a národních zdrojů. |

Dokument Program rozvoje obce Ohnišov je zpracován na základě požadavku zpracování komplexního rozvojového dokumentu pro návrh rozvojových projektů obce. Zpracování dokumentu bylo zahájeno v roce 2017 a údaje pochází z veřejné databáze českého statistického úřadu, webových stránek a google maps.



## Obsah

|   |    |
|---|----|
| Úvod.....                               | 4  |
| 1 Analytická část .....                 | 5  |
| 1.1 Charakteristika obce .....          | 5  |
| Území .....                             | 5  |
| Obyvatelstvo.....                       | 7  |
| Hospodářství.....                       | 10 |
| Infrastruktura .....                    | 11 |
| Vybavenost.....                         | 12 |
| Životní prostředí .....                 | 14 |
| Správa obce .....                       | 15 |
| 1.2 Východiska pro návrhovou část ..... | 20 |
| 2 Návrhová část.....                    | 21 |
| 2.1 Strategická vize.....               | 21 |
| 2.2 Projektové záměry .....             | 21 |
| 2.3 Realizace strategie .....           | 26 |
| Závěr.....                              | 28 |



## Úvod

Strategický rozvojový dokument obce je dokument, který představuje základní osnovu pro rozvoj obce. Rozvojový plán je důležitý pro správné načasování a realizaci všech předpokládaných záměrů. Dává jasný a ucelený přehled plánovaných záměrů v časovém horizontu pěti let tak, aby bylo možné naplánovat finanční zajištění těchto aktivit a případné čerpání dotací. Strategický dokument umožňuje vytvoření harmonogramu akcí, aby nedošlo k překrývání událostí a aby byl sled událostí logický. Plánování vychází z aktuálního demografického, ekonomického, sociálního, kulturního a ekologického stavu území obce. Na základě analýzy jsou identifikovány problémy a příležitosti obce a sestaven plán, který dle priorit představí řešení jednotlivých problémů a rozvoj obce.



# 1 Analytická část

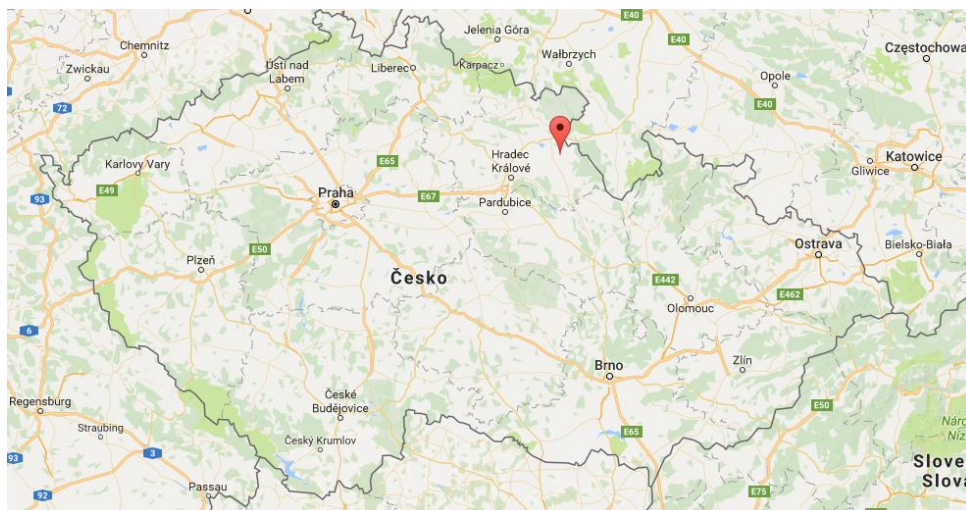
Analytická část představuje souhrn aktuálních informací o obci a slouží jako podklad pro následné navržení vhodných opatření a cílů k rozvoji obce.

## 1.1 Charakteristika obce

### Území

Obec Ohnišov leží v okrese Rychnov nad Kněžnou v Královehradeckém kraji. Obec má dvě katastrální území – Ohnišov a Zákřaví. Zákřaví je malá vesnice, část obce Ohnišov, která se nachází asi 2,5 km na západ od Ohnišova. K 31. 12. 2016 žilo v Ohnišově 505 obyvatel. Rozloha katastrálního území je 1050,43 ha. Obcí s rozšířenou působností a pověřeným úřadem je město Dobruška.

**Obrázek 1 - Poloha obce v rámci ČR**



*Zdroj: google.com/maps*

Obec se nachází v nadmořské výšce 411 m. Obcí protéká Ohnišovský, Janovský a Hájský potok. Obec se nachází v podhůří Orlických hor. Orná půda tvoří 54 % rozlohy území, trvalý travní porost 15 % a lesní pozemky 19 %.




**Obrázek 2 - Katastrální území obce Ohnišov**



*Zdroj: mapy.cz*

První písemná zmínka o obci pochází z roku 1471. Název obce je údajně odvozen od strážních ohňů, které byly zapalovány na kopci mezi Ohnišovem a Dobruškou, aby signalizovaly blížící se nebezpečí vpádu nepřátel ze slezské strany. Tyto ohně byly viditelné v Opočně, kde sídlila vrchnost.

**Obrázek 3 - Vlajka obce**

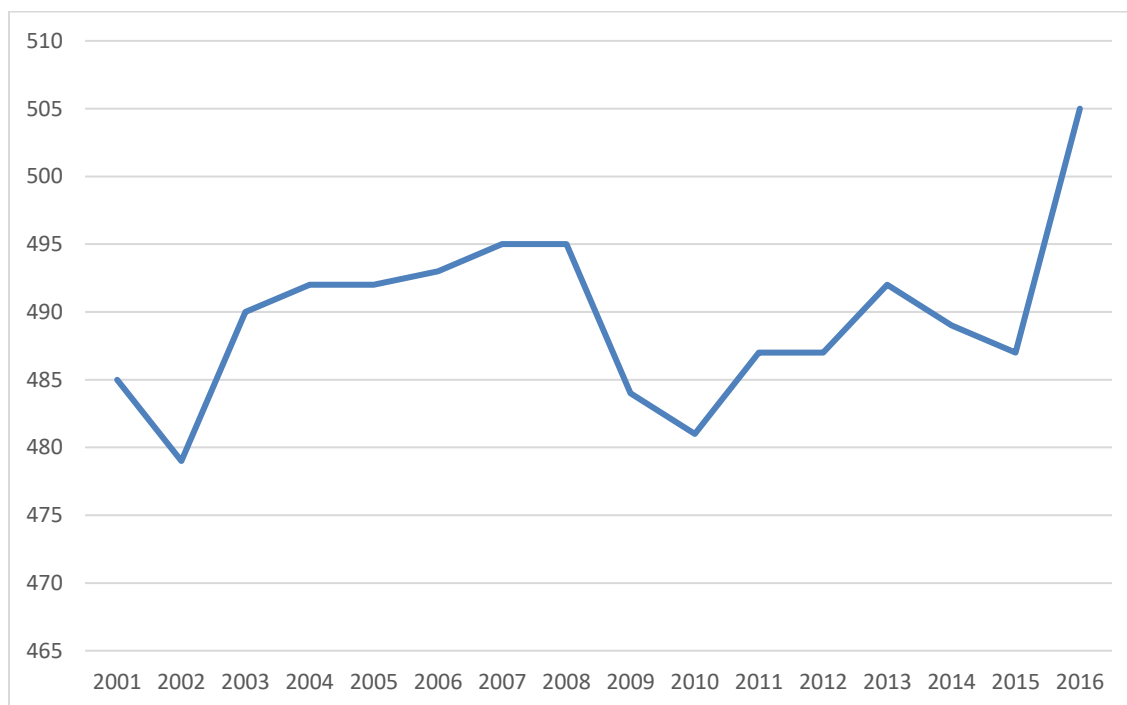




## Obyvatelstvo

Na konci roku 2016 žilo v obci Ohnišov 505 trvale hlášených obyvatel; z toho bylo 246 mužů a 259 žen. Graf č. 1 zobrazuje vývoj celkového počtu obyvatel, který vykazuje nesouvislý růst. Index změny počtu obyvatel 2016/2001 dosahuje hodnoty 104,12 %; to znamená, že ve sledovaném období vzrostl počet obyvatel o 4,12 %. Absolutně jde o nárůst o 20 obyvatel.

**Graf 1 - Vývoj celkového počtu obyvatel v letech 2001 - 2016**



*Zdroj: ČSÚ - Databáze demografických údajů za obce ČR*

V tabulce č. 2 je uveden počet narozených, zemřelých, přistěhovalých a vystěhovalých osob v letech 2001 – 2016.



**Tabulka 1 – Vývoj počtu obyvatel v letech 2001 - 2016**

| Rok  | Narození | Zemřelí | Přistě-<br>hovalí | Vystě-<br>hovalí | Stav k<br>31.12. |
|------|----------|---------|-------------------|------------------|------------------|
| 2001 | 4        | 6       | 16                | 6                | 485              |
| 2002 | 2        | 5       | 9                 | 12               | 479              |
| 2003 | 3        | 7       | 23                | 8                | 490              |
| 2004 | 7        | 5       | 8                 | 8                | 472              |
| 2005 | 2        | 4       | 11                | 9                | 472              |
| 2006 | 6        | 2       | 3                 | 6                | 493              |
| 2007 | 3        | 6       | 18                | 13               | 495              |
| 2008 | 8        | 5       | 11                | 14               | 495              |
| 2009 | 4        | 8       | 7                 | 14               | 484              |
| 2010 | 4        | 8       | 10                | 9                | 481              |
| 2011 | 3        | 3       | 14                | 5                | 487              |
| 2012 | 4        | 3       | 11                | 12               | 487              |
| 2013 | 8        | 5       | 13                | 11               | 492              |
| 2014 | 3        | 9       | 8                 | 5                | 489              |
| 2015 | 4        | 5       | 16                | 17               | 487              |
| 2016 | 9        | 4       | 20                | 7                | 505              |

*Zdroj: ČSÚ - Databáze demografických údajů za obce ČR*

Tabulka č. 2 zobrazuje věkové rozložení obyvatelstva k 31. 12. 2016. Celkový počet žen je vyšší než počet mužů. To je dáno zejména větším počtem žen ve věkové kategorii 65 let a více. Podíl dětí do 14 let na celkovém počtu obyvatel je 17,2 %, což je v porovnání s celorepublikovým průměrem o 1,6 % více. Obyvatelstvo nad 65 let věku tvoří 19,2 % z celkového počtu obyvatel. Tento stav je pouze o 0,4 % vyšší než celorepublikový poměr, který je 18,8 %. Celkový průměrný věk občanů obce je 41,7 let; celorepublikový průměrný věk za rok 2016 byl 42 let. Počet osob starších 65 let dlouhodobě převyšuje počet dětí do 14 let. Věkové rozložení obyvatel v roce 2016 a průměrný věk zobrazuje následující tabulka č. 2. Vývoj počtu dětí do 14 let a vývoj počtu obyvatel nad 65 let zobrazuje graf č. 2



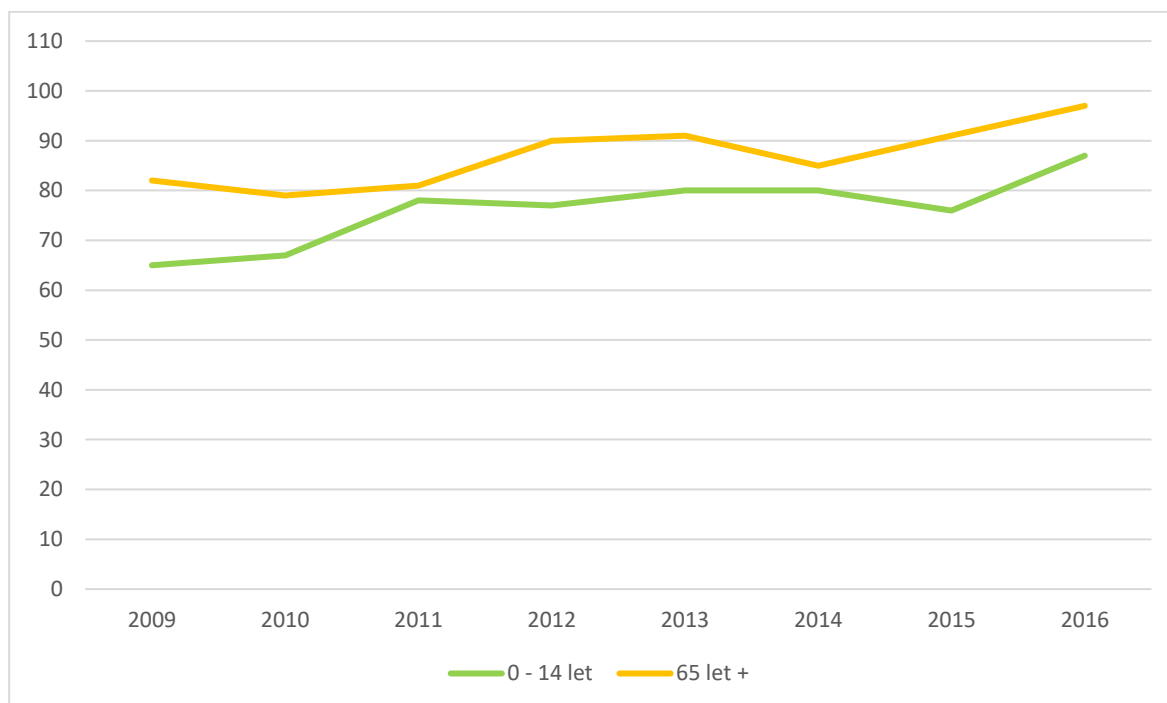


**Tabulka 2 – Věkové rozložení obyvatel obce k 31. 12. 2016**

|                            |           | <b>Celkem</b> | <b>Muži</b> | <b>Ženy</b> |
|----------------------------|-----------|---------------|-------------|-------------|
| <b>Počet obyvatel</b>      |           | 505           | 246         | 259         |
| <b>V tom ve věku (let)</b> | 0-14      | 87            | 43          | 44          |
|                            | 15-64     | 321           | 164         | 157         |
|                            | 65 a více | 97            | 39          | 58          |
| <b>Průměrný věk (let)</b>  |           | 41,7          | 39,9        | 43,4        |

*Zdroj: ČSÚ – Vybrané údaje za obec Ohnišov*

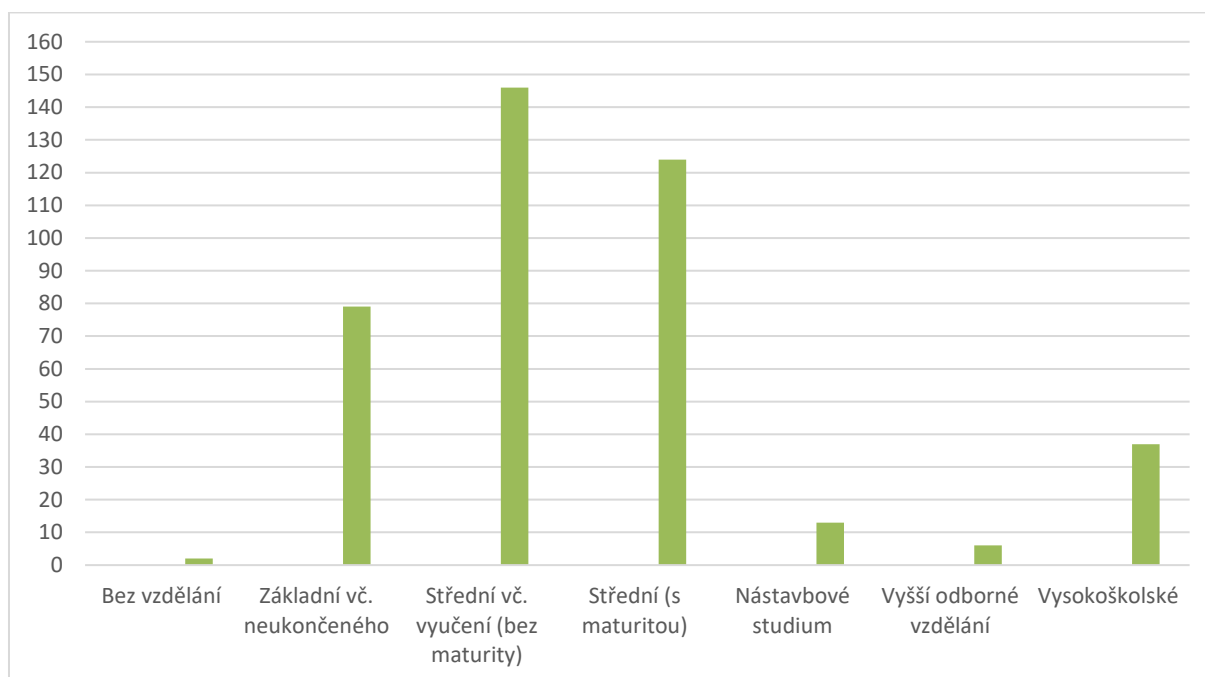
**Graf 2 – Vývoj počtu obyvatel ve věku do 14 let a nad 65 let v letech 2009 - 2016**



*Zdroj: ČSÚ – Vybrané údaje za obec Ohnišov*



**Graf 3 – Dosažené vzdělání obyvatel obce Ohnišov 2011**



*Zdroj: ČSÚ – Sčítání lidu, domů a bytů 2011*

Graf č. 3 názorně zobrazuje dosažené vzdělání mezi obyvateli. Nejčastějším dotaženým vzděláním obyvatel obce je vzdělání střední bez maturity. Tohoto vzdělání dosáhlo 30,2 % obyvatel. Pouze základní vzdělání má 16,3 % obyvatel a středního vzdělání s maturitou dosáhlo 25,6 % obyvatel. Vysokoškolské vzdělání má 7,6 % obyvatel.

## Hospodářství

Na území obce bylo k 31. 12. 2016 evidováno celkem 71 aktivních firem. Nejvíce firem je v kategorii Průmysl (18), Zemědělství, lesnictví, rybářství (12) a Velkoobchod a maloobchod, opravy a údržba motorových vozidel (9).

**Tabulka 3 - Podnikatelské subjekty podle právní formy k 31. 12. 2016**

|                        | Registrované firmy | Firmy se zjištěnou aktivitou |
|------------------------|--------------------|------------------------------|
| <b>Celkem</b>          | 115                | 71                           |
| <b>Fyzické osoby</b>   | 103                | 63                           |
| <b>Právnícké osoby</b> | 12                 | 8                            |

*Zdroj: ČSÚ – Vybrané údaje za obec Ohnišov*



Významnější firmy působící na území obce Ohnišov:

- **ESITO CZ s.r.o.**
- **Podorlické zemědělské družstvo v Ohnišově** - Družstvo hospodaří na 1622 ha půdy. Zabývá se pěstováním brambor, objemných krmiv a obilovin. Z živočišné výroby jde zejména o chov dojníc, produkci mléka a odchov jalovic.

### **Infrastruktura**

Obec Ohnišov leží na křižovatce silnic II/298 a III/29853 (4). Nejbližší silnice vyšší třídy je silnice I/14 s nájездem v obci Dobruška. Dálnice se v okolí obce nenachází. Centrum Dobrušky od nejbližšího nájězdu na dálnici je vzdálené 39,9 km. Dopravní obslužnost v obci je zajišťována autobusy. Železnice obcí neprochází.

Obec má vybudovaný vodovod a kanalizaci. Obec nemá ČOV a není zde zaveden plyn. Ve všech částech obce funguje veřejné osvětlení a rozhlas.

Obec má vlastní webové stránky **www.ohnisov.cz**, které jsou pravidelně aktualizovány a přináší nejen důležité informace o obci, ale také o kulturních akcích apod. Obec má vypracovaný územní plán.

### **Turistický ruch**

Obcí prochází značená turistická trasa a cyklotrasa. Na území obce nalezneme dvě vyhlídková místa. V obci můžeme navštívit kostel sv. Cyrila a Metoděje. Blízkost CHKO Orlické hory láká návštěvníky této oblasti k pěším nebo cyklo toulkám přírodou. V CHKO Orlické hory se nachází několik významných a turisticky zajímavých lokalit s chráněnými druhy rostlin a živočichů. Nejvyšším bodem CHKO je vrchol Velké Deštné (1115 m n. m.). Vrchol Velké Deštné je od obce vzdálen přibližně 20 km. Zajímavou turistickou akcí je pravidelně pořádaná akce „Cikánské toulky“, která nabízí účastníkům několik pěších nebo cyklo tras v okolí obce.



## Vybavenost

Dle výsledků Sčítání lidu, domů a bytů 2011 se v obci Ohnišov nachází 182 obydlých bytů z toho 166 v rodinných domech. V roce 2016 byly na území obce dokončeny 2 byty v rodinných domech. Nejčastějším způsobem vytápění v bytech, je ústřední kotel v domě na pevná paliva (126 bytů).

V obci jsou zajištěny služby - pošta, obchod se smíšeným zbožím, lékař pro dospělé, knihovna, hřbitov.

Převážná většina zdravotnických zařízení je soustředěna do měst – Dobruška, Nové Město nad Metují a Opočno. Oblastní nemocnice Náchod a.s. má v Novém Městě nad Metují psychiatrické oddělení. Najdeme zde psychiatrickou ambulanci a lůžkové oddělení s kapacitou 40 lůžek. Další nemocnice se nachází v Hradci králové.

V obci nejsou poskytovány žádné sociální služby. Tyto služby naleznou občané v okolních městech. V Bohdašíně se nachází domov pro seniory, v Českém Meziříčí se nachází pečovatelská služba a domov pro osoby se zdravotním postižením. V Novém Městě nad Metují, Opočně a Dobrušce se nacházejí např. nízkoprahová zařízení pro děti a mládež, denní stacionáře, domovy pro důchodce, pečovatelské služby apod.

V obci se nachází mateřská škola s kapacitou 28 dětí a základní škola s prvním stupněm (1. – 5. třída) s kapacitou 41 žáků. Druhý stupeň základní školy navštěvují žáci nejčastěji v Dobrušce, Novém Městě nad Metují a Dobřanech. V obci Dobruška se dále nachází gymnázium, střední průmyslová škola a střední soukromá škola zaměřená na informační technologie a obory mechanik strojů, mechanik seřizovač, nástrojář apod. Školy se středním a odborným vzděláním se dále nacházejí v Novém městě nad Metují a Opočně. Nejbližší vysoká škola je v Hradci Králové.

## Historie školství

Již Konfucius 500 let př. n. l. řekl: „Vzdělání je pro všechny bez rozdílu“. Různé dějinné epochy se k této pravdě stavěly tak či onak. Z dějepisu víme, kteří monarchové či státníci v minulosti prosadili význam vzdělání a to i pro nejširší vrstvy obyvatelstva. Marie Terezie nám pak zanechala svou reformou školství. Její nejdůležitější dědictví je povinná školní docházka pro chlapce i děvčata. Všem bylo tak umožněno zvládnutí základního trivia, to je čtení, psaní a počítání.



V obci Ohnišov bylo školní vyučování zahájeno již roku 1790. Současná školní budova vstoupila v školním roce 1932 do své osmdesátileté historie a dlužno říci, že přes všechny potíže, jež její stavbu provázely, se předkům povedla a stala se jednou z dominant obce Ohnišova. Školu navrhl známý český architekt Jindřich Freiwald, který mimo jiné navrhl spoustu bankovních domů a divadel (Hronov, Chrudim).

Za dobu své existence prošla škola různými obdobími. I rok 2003 změnil do určité míry její organizaci. Na základě přechodu do právní subjektivity se sloučila všechna pracoviště – tedy mateřská škola, školní jídelna a základní škola s družinou pod jedno ředitelství. Školu však trápí malý počet dětí. Ve školním roce 2001 - 2002 se škola dostala pod limitní hranici 26 žáků na dvoutřídku. Přesto si obec myslí, že udržení existence školy je pro každou obec důležité a je to patrné i z toho, že při řešení právě vzpomínaného přechodu na právní subjektivitu, se obce v okolí, ale jistě i jinde, postavily za fakt udržení ZŠ nebo MŠ.

**Obrázek 4 – Základní škola Ohnišov**



*Zdroj: web obce*

Škola nejen vzdělává, ale i vychovává děti k tomu, aby Ohnišov, Bohdašín, Zákřaví atd., tedy místa, kde se samy narodily, kde vyrůstají a kde žili i jejich předkové, se staly místem žití i jejich potomků. K tomu vždy přispívala i různá vážná i veselá setkávání. ~~Tež~~ Škola organizuje během roku např. divadelní představení nebo zahradní slavnosti.

Obec má v plánu zateplení ZŠ a MŠ včetně výměny oken, výstavba dětského hřiště v blízkosti školy a plán obnovy zeleně u školy a i v celé obci. Kromě toho také obec plánuje výměnu oken na obecním úřadě, později i zateplení a zlepšení vytápění. Dále se bude obec zaměřovat na rekonstrukce a výstavbu chodníků, vyřešení nebezpečné situace na křižovatce u



pohostinství „U Jelena“, vyčištění rybníků, revitalizaci zeleně, stavební úpravy vodovodu v Ohnišově, zlepšení odpadového hospodářství a rekonstrukcí rozhlasu.

V obci působí několik aktivních spolků:

- Tělovýchovná jednota Start Ohnišov, z.s.
- SH ČMS – SDH Ohnišov, z.s.
- Myslivecké sdružení
- Sportovní klub TOULKY Ohnišov, z.s.

Sportovní klub Toulky pořádá pravidelně sportovní akci „Cikánské toulky“. Účastníci si vybírají z několika délek buď pěší nebo cyklo trasy. Vedle toho bývá také připravena trasa pro děti pohádkovým lesem. V roce 2017 proběhl již 43. ročník této akce.

### Životní prostředí

Rozloha katastrálního území obce je 1050,43 ha. Zemědělská půda zaujímá 74 % rozlohy území obce; orná půda 54%, 5 % zahrady a ovocné sady, 15 % trvalý travní porost. Lesní pozemky tvoří 20 % rozlohy území obce.

**Tabulka 4 – Rozlohy jednotlivých druhů pozemků (ha)**

| 31. 12. 2016                 |                |
|------------------------------|----------------|
| <b>Celková výměra</b>        | <b>1050,43</b> |
| <b>Zemědělská půda</b>       | <b>772,33</b>  |
| - Orná půda                  | 568,52         |
| - Chmelnice                  | -              |
| - Vinice                     | -              |
| - Zahrada                    | 40,61          |
| - Ovocný sad                 | 2,41           |
| - Trvalý travní porost (TTP) | 160,79         |
| <b>Nezemědělská půda</b>     | <b>278,11</b>  |
| - Lesní pozemek              | 204,50         |
| - Vodní plocha               | 6,13           |
| - Zastavěná plocha a nádvoří | 17,39          |
| - Ostatní plocha             | 50,09          |

Zdroj: ČSÚ – Vybrané údaje za obec Ohnišov Obec Ohnišov se nachází v podhůří Orlických hor. Oblast Orlických hor byla vyhlášena chráněnou krajinnou oblastí v roce 1969. Rozloha území



činí 204 km<sup>2</sup>. Předmětem ochrany je zejména zájem na uchování harmonicky vyvážené krajiny, kde se snoubí prvky přírodní s výsledky dlouhodobé činnosti a působení člověka. V CHKO Orlické hory nalezneme pestrou mozaiku dochovaných ekosystémů (lesy s přirozenou dřevinnou skladbou, rašeliniště, mokřady, polokulturní louky, remízky i meze) se značnou koncentrací výskytu chráněných druhů rostlin i živočichů. Některé partie CHKO Orlické hory jsou natolik hodnotné, že byly zařazeny mezi evropsky významné lokality soustavy Natura 2000. Nachází se zde celkem 5 lokalit, v nichž jsou chráněny celoevropsky ohrožené druhy rostlin, živočichů a přírodní stanoviště (např. bučiny a různé typy luk).

Pozemky na území obce se nachází v oblasti spadající do pásma půd náchylných k větrné erozi. Na území obce se nenachází žádná černá skládka nebo kontaminované místo ani žádný objekt typu brownfields.

Obec Ohnišov nemá hotové komplexní pozemkové úpravy.

Ohrada na odpady (s kontejnery na směsný komunální odpad) v Ohnišově se otevírá vždy:

- ve středu od 14:00 – 18:00
- v sobotu od 8:00 – 11:00.

### **Správa obce**

Úřední hodiny obecního úřadu jsou v pondělí 8:00 – 12:00, 13:00 – 18:00 a ve středu 13:00 – 17:00.

Zastupitelstvo obce má 9 členů.

- Dragůň David – nezávislý kandidát
- Hejzlar Pavel – nezávislý kandidát
- Krejčí Zdeněk – nezávislý kandidát
- Mgr. Pohlová Veronika – nezávislý kandidát
- Mgr. Špalková Věra – nezávislý kandidát
- Bc. Novotná Petra – nezávislý kandidát
- Kupka Josef – KDU-ČSL
- Ing. Marván Libor – KDU-ČSL
- Mgr. Schmoranzová Markéta – KDU-ČSL

### **Finanční výbor**



Předseda: David Dragůň  
Členové: Pavel Hejzlar, Josef Kupka

### **Kontrolní výbor**

Předseda: Mgr. Věra Špalková  
Členové: Ing. Milan Mňuk, Miroslav Škoda

### **Kulturní výbor**

Předseda: Mgr. Markéta Schmoranzová  
Členové: Mgr. Veronika Pohlová, Mgr. Jitka Štěpánová

### **Osadní výbor (pro Zákřaví)**

Předseda: Marie Matoušová  
Členové: Věra Štaudová, Věra Pavlíková

Obec je členem místní akční skupiny Pohoda venkova, dobrovolného svazku obcí Region „Novoměstsko“, dobrovolného svazku obcí „Region Orlické hory“ a Svazu měst a obcí (SMO). Dobrovolný svazek obcí Region „Novoměstsko“ je zaměřený na podporu hospodářsko-sociálního a kulturního rozvoje a na rozvoj členských obcí. Hlavním cílem svazku obcí „Region Orlické hory“ je podpora hospodářsko-sociálního a kulturního rozvoje a obnovy venkova a dále rozvoj členských obcí, společný postup při prosazování ekologické stability území.

Obec je dále členem Euroregionu Pomezí Čech, Moravy a Kladska - Euroregion Glacensis. Cílem euroregionu je především podpora a realizace projektů odrážejících všechny formy spolupráce mezi smluvními stranami. Hlavním motivem sdružených měst a obcí, které jsou zde zastoupeny svými místními představiteli veřejné správy, je odstraňování nerovností mezi regiony na obou stranách hranice, vedoucí k postupnému vyrovnávání ekonomického i sociálního rozvoje.

V roce 2011 čerpala obec dotaci z Programu obnovy venkova Královéhradeckého kraje na opravu stropu kostela. Výše dotace činila 186 900,- Kč. V roce 2014 čerpala obec ze stejného programu dotaci na opravu chodníků. Výše dotace činila 208 200,- Kč.





## Rozpočet

Příjmy rozpočtu pro rok 2017 jsou následující (částky jsou uvedeny v Kč):

| <b>Příjmy rozpočtu</b>                               |                  |
|--|------------------|
| Daň z příjmů fyzických osob ze závislé činnosti      | 1 280 000        |
| Daň z příjmů fyzických osob ze sam. výděl. činnosti  | 570 000          |
| Daň z příjmů fyzických osob, z kapitálových výnosů   | 133 000          |
| Daň z příjmů právnických osob                        | 1 380 000        |
| Daň z příjmů právnických osob za obce                | 81 510           |
| Daň z přidané hodnoty                                | 2 500 000        |
| Poplatky za likvidaci komunálního odpadu             | 180 000          |
| Poplatky ze psů                                      | 8 900            |
| Pobytové poplatky (lázeňský a rekreační pobyt)       | 6 000            |
| Poplatky za užívání veřejného prostranství           | 100              |
| Odvod výtěžek z provozu loterií                      | 25 000           |
| Daň z nemovitosti a správní poplatky                 | 568 000          |
| Neinvestiční dotace přijaté z SR                     | 122 400          |
| Ostatní neinvestiční přijaté ze SR                   | 360 280          |
| Zemědělství – podnikání, restrukturalizace – PZD     | 10 120           |
| Podpora produkčních činností – LES                   | 50 000           |
| Vnitřní obchod, služby                               | 12 000           |
| Pitná voda   | 70 000           |
| Ostatní záležitosti sdělovacích prostředků           | 1 000            |
| Ostatní záležitosti kult., církv., sděl. pros.       | 20 000           |
| Sportovní zařízení v majetku obce (víceúčel. hřiště) | 500              |
| Ostatní tělovýchovná činnost                         | 2 500            |
| Bytové hospodářství a Nebytové hospodářství          | 99 760           |
| Komunální služby a rozvoj území                      | 12 690           |
| Sběr a svoz komunálních odpadů                       | 2 400            |
| Sběr a svoz ostatních odpadů                         | 1 000            |
| Využívání a zneškodňování komunálních odpadů         | 90 000           |
| Činnost místní správy                                | 500              |
| Příjmy a výdaje z finančních operací                 | 21 000           |
| <b>Příjmy celkem</b>                                 | <b>7 608 660</b> |



| Rozdělení příjmů rozpočtu                   |                   |
|---|-------------------|
| Daňové příjmy                               | 6 732 510         |
| Nedaňové příjmy                             | 385 870           |
| Kapitálové příjmy                           | 7 600             |
| Dotace celkem                               | 482 680           |
| Financování (zapojení úspor z minulých let) | 4 239 950         |
|   | <b>11 848 610</b> |

Daňové příjmy obce čítají 6 732 510,- Kč. Nedaňové příjmy obce čítají celkem 385 870,- Kč. Kapitálové příjmy čítají 7 600,- Kč a dotace 482 680,- Kč. Dohromady tedy příjmy čítají **7 608 660,- Kč**.

Příjmy rozpočtu jsou doplněny o financování z úspor z minulých let a to ve výši 4 239 950,- Kč. Tedy o tolik, aby rozpočet byl vyrovnaný.

Dohromady příjmy obce po přičtení financování z úspor z minulých let jsou **11 848 610,- Kč**.

Oproti tomu výdaje rozpočtu obsahují následující položky:

| Výdaje rozpočtu                                      |           |
|--|-----------|
| Lesní hospodářství – pěstitelská činnost             | 605 770   |
| Podpora produkčních činností – kácení                | 100 000   |
| Vnitřní obchod a služby                              | 5 000     |
| Silnice  | 45 000    |
| Chodníky   | 213 000   |
| Provoz veřejné dopravy                               | 5 000     |
| Pitná voda – obecní vodovod                          | 3 052 000 |
| Čištění a dovádění odpadních vod – obecní kanalizace | 35 000    |
| Obecní rybník, požární nádrže                        | 364 500   |
| Předškolní zařízení nádrže                           | 2 410     |
| Základní školy                                       | 2 094 160 |
| Místní knihovny                                      | 17 400    |
| Záležitosti kultury, kroniky                         | 7 400     |
| Památky míst. významu - kostel, pomníky              | 40 000    |
| Rozhlas  | 5 000     |
| Zpravodaje, místní noviny                            | 35 000    |



|   |                   |
|---|-------------------|
| Ostatní záležitosti kultury - poutě, posvícení, vítání... | 170 000           |
| Tenisové hřiště   | 49 000            |
| Tělovýchovná činnost j.n.                                 | 171 350           |
| Využití volného času mládeže                              | 349 000           |
| Bytové hospodářství                                       | 60 000            |
| Nebytové hospodářství                                     | 38 000            |
| Veřejné osvětlení   | 380 000           |
| Pohřebnictví  | 52 000            |
| Kom.služby a úz. rozvoj obce                              | 627 500           |
| Výzkum a vývoj v oblasti bydlení, komun.služeb            | 300 000           |
| Nebezpečný odpad  | 15 000            |
| Sběr a svoz komun. Odpadu                                 | 305 000           |
| Využití a zneškod.komun.odp.                              | 850 000           |
| Péče o vzhled obce a veřejnou zeleň                       | 175 000           |
| Ochrana obyvatelstva                                      | 10 000            |
| Požární ochrana-dobrov.sbor-jednotka SDH                  | 180 040           |
| Místní zastupitel. Orgány                                 | 750 500           |
| Činnost místní správy                                     | 603 500           |
| Finanční operace  | 500               |
| Pojištění nspecifikované - pojištění majetku              | 20 350            |
| Vypořádání minulých let                                   | 7 560             |
| Ostatní činnosti, rezervy - členské příspěvky             | 107 670           |
| <b>Výdaje celkem</b>                                      | <b>11 848 610</b> |

| <b>Rozdělení výdajů rozpočtu</b> |                   |
|----------------------------------|-------------------|
| Provozní výdaje celkem           | 5 919 940         |
| Kapitálové výdaje celkem         | 5 928 670         |
| <b>Výdaje celkem</b>             | <b>11 848 610</b> |

V roce 2017 by výdaje obce měli celkem čítat **11 848 610,- Kč**

Celkem výdaje rozpočtu čítají **11 848 610,- Kč**. To je celkem stejně jako příjmy, ke kterým se však muselo připočítat financování z úspor minulých let. Rozpočet bude tedy vyrovnaný.



## 1.2 Východiska pro návrhovou část

| Silné stránky  | Slabé stránky  |
|--|--|
| Významné přírodní hodnoty v okolí obce; CHKO Orlické hory.   | Nejsou hotové pozemkové úpravy.  |
| Rekreační potenciál okolí obce.  | Nutná oprava některých účelových a místních komunikací   |
| Zachovalý přírodní ráz krajiny.  | Pouze první stupeň základní školy.   |
| Přebytkový rozpočet.   | Jednotná kanalizace  |
| Obec není zadlužená.   | Nejsou zde sociální služby.  |
| Mateřská školka a první stupeň základní školy v obci.  |  |
| Blízkost lékařské péče.  |  |
| Konání kulturních akcí v obci a okolí.   |  |
| Hotový územní plán.  |  |
| Rostoucí počet obyvatel.   |  |
| Služby pro občany.   |  |
| Dobrá dostupnost spádových měst (dojíždění za službami, vzděláním a prací).  |  |
| Dobrá dopravní dostupnost.   |  |
| Podpora kulturní a spolkové činnosti ze strany obce.   |  |
| Dobré dopravní spojení veřejnou hromadnou dopravou.  |  |
| Příležitosti   | Hrozby   |
| Lepší využití potenciálu cestovního ruchu.   | Úbytek pracovních příležitostí v obci a okolních městech.  |
| Zvyšování bezpečnosti opravou a vybudováním chodníků, cest pro pěší, cyklostezek a opravou místních komunikací.                    | Nezájem lidí o stěhování se do obce, odliv obyvatel.   |
| Podporovat pracovní příležitosti a zázemí pro život občanů, zejména pro mladé.   | Snižování počtu návštěvníků, pokles jejich koupěschopnosti a jejich přesun do atraktivnějších regionů. |
| Výstavba nových rodinných a bytových domů.   | Zhoršení bezpečnostní situace, možnost vzniku sociální a etnických konfliktů.                          |
| Prostředky z různých fondů EU a státního rozpočtu.   | Nedostatečný zájem občanů o veřejné záležitosti.   |
| Zvyšující se zájem domácích návštěvníků o dovolenou v České republice.   | Pokles zájmu obyvatel o společenské dění, kulturu a sport v obcích.                                    |
| Vzdělávání obyvatel v oblasti ekologického způsobu života a posilování pocitu sounáležitosti s územím a odpovědnosti za jeho stav. | Sucho.   |
| Modernizace školských zařízení.  |  |



## 2 Návrhová část

V této části dokumentu jsou specifikovány všechny projektové záměry obce vyplývající z potřeb zjištěných v analytické části dokumentu.

### 2.1 Strategická vize

Strategická vize představuje dlouhodobý obraz o budoucnosti obce a o směru jejího vývoje. Stanovení vize dává obci souhrnný obraz o rozvoji na příštích 10 až 20 let.

**Obec Ohnišov chce zajistit dobré podmínky pro život svých občanů s ohledem na udržitelný rozvoj a životní prostředí.**

### 2.2 Projektové záměry

Obec Ohnišov má dohromady 12 aktivit, které by chtěla v následujícím období realizovat. Projektové záměry jsou specifikovány v jednotlivých tabulkách níže.

| Projektový záměr – Pitná voda  |   |
|--|---|
| ▪ Rozšířit vodojem a vybavit ho lepší technologií pro kvalitnější úpravu vody. |   |
| Lokalizace   | Ohnišov, st. p. č. 265                  |
| Odhad nákladů  | 5.172.650,- Kč                          |
| Možné zdroje financování   | Vlastní rozpočet, MZE                   |
| Období realizace   | 2017 - 2018                             |
| Priorita   | Vysoká                                  |
| Fáze projektu  | Podána žádost o dotaci a schválená akce |



### Projektový záměr – Pitná voda

- Provést stavební úpravy vodovodního řadu v několika etapách.

|                          |                             |
|--------------------------|-----------------------------|
| Lokalizace               | Ohnišov                     |
| Odhad nákladů            | 23.000.000,- Kč             |
| Možné zdroje financování | Vlastní rozpočet, kraj, MZe |
| Období realizace         | 2018 - 2030                 |
| Priorita                 | Vysoká                      |
| Fáze projektu            | Projekt zpracován           |

### Projektový záměr – Snížit nákladovost budovy

- V několika etapách provést opatření k energetickým úsporám ZŠ a MŠ Ohnišov – výměna oken, zateplení půdy, zateplení pláště a injektáž. Etapa I. dokončena.

|                          |  |
|--------------------------|--|
| Lokalizace               | Ohnišov, č. p. 182                           |
| Odhad nákladů            | 5.500.000,- Kč                               |
| Možné zdroje financování | Vlastní rozpočet                             |
| Období realizace         | 2018 - 2019                                  |
| Priorita                 | Vysoká                                       |
| Fáze projektu            | Projekt zpracován, získáno stavební povolení |

### Projektový záměr – Bioodpad

- Zlepšení zpracování bioodpadu a jeho využití v domácnostech - pořízení domácích kompostérů a štěpkovače.

|                          |                        |
|--------------------------|------------------------|
| Lokalizace               | Ohnišov a Zákřaví      |
| Odhad nákladů            | 650.000,- Kč           |
| Možné zdroje financování | Vlastní rozpočet       |
| Období realizace         | 2017 - 2018            |
| Priorita                 | Vysoká                 |
| Fáze projektu            | Podána žádost o dotaci |



| <b>Projektový záměr – Pořízení lesní techniky</b>                    |                               |
|--|-------------------------------|
| ▪ Pořízení lesní techniky pro usnadnění práce v lesním hospodářství. |                               |
| Lokalizace   | lesní pozemky v k. ú. Ohnišov |
| Odhad nákladů  | 630.000,- Kč                  |
| Možné zdroje financování   | Vlastní rozpočet              |
| Období realizace   | 2017 – 2018                   |
| Priorita   | Střední                       |
| Fáze projektu  | Podána žádost o dotaci        |

| <b>Projektový záměr – Územní plán</b>  |  |
|--|--|
| ▪ Zpracování územního plánu v souladu s platnou legislativou a sladit s vizemi obce. |  |
| Lokalizace   | Ohnišov  |
| Odhad nákladů  | 380.000,- Kč   |
| Možné zdroje financování   | Vlastní rozpočet   |
| Období realizace   | 2017 - 2018  |
| Priorita   | Vysoká   |
| Fáze projektu  | Schválený návrh zadání a podána žádost o dotaci na zpracování. |

| <b>Projektový záměr – Rybník</b>  |  |
|---|--|
| ▪ Oprava břehů a hráze a odbahnění rybníka s cílem zadržet více vody v krajině. |  |
| Lokalizace  | Ohnišov, p. p. č. 43                       |
| Odhad nákladů   | 330.000,- Kč                               |
| Možné zdroje financování  | Vlastní rozpočet, OPŽP                     |
| Období realizace  | 2018 - 2020                                |
| Priorita  | Vysoká                                     |
| Fáze projektu   | podána žádost o dotaci a akce odsouhlasena |



| <b>Projektový záměr – Rybník</b>  |                              |
|---|------------------------------|
| <ul style="list-style-type: none"><li>▪ Oprava břehů a hráze a odbahnění rybníka s cílem zadržet více vody v krajině.</li></ul> |                              |
| Lokalizace  | Ohnišov, p. p. č 1732/6      |
| Odhad nákladů   | 600.000,- Kč                 |
| Možné zdroje financování  | Vlastní rozpočet, OPŽP       |
| Období realizace  | 2019 - 2020                  |
| Priorita  | Vysoká                       |
| Fáze projektu   | V jednání, příprava projektu |

| <b>Projektový záměr – Workoutové hřiště</b>  |                        |
|--|------------------------|
| <ul style="list-style-type: none"><li>▪ V prostorách fotbalového hřiště vystavět workoutové hřiště. Podpořit setkávání mladých a tělesnou aktivitu mladistvých na posilovacích a protahovacích strojích v přírodě.</li></ul> |                        |
| Lokalizace   | Ohnišov p. p. č 1270/1 |
| Odhad nákladů  | 400.000,- Kč           |
| Možné zdroje financování   | Vlastní rozpočet       |
| Období realizace   | 2018 - 2019            |
| Priorita   | Střední                |
| Fáze projektu  | V jednání              |

| <b>Projektový záměr – Pitná voda</b>  |                        |
|---|------------------------|
| <ul style="list-style-type: none"><li>▪ Průzkumné vrty - nalézt doplňkový zdroj pitné vody.</li></ul> |                        |
| Lokalizace  | Ohnišov, p.p.č. 1093/2 |
| Odhad nákladů   | 600.000,- Kč           |
| Možné zdroje financování  | Vlastní rozpočet, SFŽP |
| Období realizace  | 2018 – 2020            |
| Priorita  | Vysoká                 |
| Fáze projektu   | Zpracován projekt      |





| <b>Projektový záměr – DA pro JPO V</b>  |                          |
|---|--------------------------|
| ▪ Pořízení dopravního automobilu pro JPO V. Cílem je zajistit větší akceschopnost jednotky PO |                          |
| Lokalizace  | Ohnišov                  |
| Odhad nákladů   | 900.000,- Kč             |
| Možné zdroje financování  | Vlastní rozpočet, HSZ ČR |
| Období realizace  | 2018 - 2020              |
| Priorita  | Vysoká                   |
| Fáze projektu   | Podána žádost o dotaci   |



## 2.3 Realizace strategie

Plán realizace aktivit je znázorněn v příložené tabulce. V případě získání dotačních prostředků na některé aktivity musí obec při předkládání žádostí o dotace jednat podle konkrétních dotačních titulů.

| Aktivita   | Rok         | Předpokládaná investice (v mil. Kč) | Zdroj financí    |
|--|-------------|-------------------------------------|------------------|
| Rozšíření vodojemu a úpravna vody                                | 2017 - 2018 | 4,80                                | mze              |
| Stavební úpravy vodovodu   | 2018 – 2030 | 18,00                               | kraj HK          |
| Soubor opatření k energetickým úsporám ZŠ a MŠ Ohnišov etapa II. | 2018 – 2019 | 5,50                                | vlastní a dotace |
| Likvidace bioodpadu  | 2017 – 2018 | 0,65                                | vlastní a dotace |
| Pořízení lesní techniky  | 2017 – 2018 | 0,63                                | vlastní a dotace |
| Zpracování územního plánu  | 2017 – 2018 | 0,38                                | vlastní a dotace |
| Revitalizace a odbahnění rybníku                                 | 2018 – 2020 | 0,33                                | vlastní a dotace |
| Odbahnění a revitalizace rybníku                                 | 2019 – 2020 | 0,60                                | vlastní a dotace |
| Vybudování workoutového hřiště                                   | 2018 – 2019 | 0,40                                | vlastní a dotace |
| Doplňkový zdroj pitné vody                                       | 2018 – 2020 | 0,35                                | vlastní a dotace |
| DA pro JPO V   | 2018 – 2020 | 0,9                                 | vlastní a dotace |



Za zajištění, řízení a organizaci naplňování rozvojové strategie po její schválení v orgánech obce zodpovídá zastupitelstvo obce. Strategický rozvojový dokument obce včetně všech následných aktualizací bude zpřístupněn na webových stránkách obce [www.ohnisov.cz](http://www.ohnisov.cz) a rovněž bude k nahlédnutí v tištěné verzi na obecním úřadě. Strategický rozvojový dokument obce Ohnišov bude využíván jako jeden ze základních podkladů při tvorbě jak rozpočtových výhledů a víceletých finančních plánů, tak při tvorbě rozpočtu na příslušný rok.

### **Monitoring plnění rozvojové strategie**

Sledování a vyhodnocování realizace rozvojové strategie bude prováděno zastupitelstvem obce. Samotný proces monitoringu bude spočívat v zjištění aktuálního stavu plnění/neplnění, respektive již splnění jednotlivých aktivit. O stavu plnění budou podávat informaci subjekty, které jsou odpovědné za realizaci příslušných aktivit. Odpovědnost za monitoring plnění rozvojové strategie má zastupitelstvo obce, pokud tato funkce nebyla svěřena vybranému zástupci.

### **Aktualizace Programu rozvoje obce**

Strategický rozvojový dokument obce bude pravidelně aktualizován. Za aktualizaci dokumentu zodpovídá zastupitelstvo obce, pokud tato funkce nebyla svěřena vybranému zástupci.



## **Závěr**

Strategický plán pro rozvoj obce Ohnišov byl připraven pro roky 2017 – 2022. Plánem obce je zvýšení kvality životního prostředí v obci, zavést plány péče o zeleň, zaměřit se na třídění a likvidaci odpadu a zadržovat více a lépe vodu v krajině (výstavbou). K tomu by mělo pomoci především 11 připravených nebo připravovaných aktivit. Dokument je vnímám jako podklad pro realizaci plánů a cílů obce.



|  |    |
|--|----|
| Tabulka 1 – Vývoj počtu obyvatel v letech 2001 - 2016 .....                            | 8  |
| Tabulka 2 – Věkové rozložení obyvatel obce k 31. 12. 2016 .....                        | 9  |
| Tabulka 3 - Podnikatelské subjekty podle právní formy k 31. 12. 2016.....              | 10 |
| Tabulka 4 – Rozlohy jednotlivých druhů pozemků (ha).....                               | 14 |
| <br>   |    |
| Graf 1 - Vývoj celkového počtu obyvatel v letech 2001 - 2016 .....                     | 7  |
| Graf 2 – Vývoj počtu obyvatel ve věku do 14 let a nad 65 let v letech 2009 - 2016..... | 9  |
| Graf 3 – Dosažené vzdělání obyvatel obce Ohnišov 2011.....                             | 10 |
| <br>   |    |
| Obrázek 1 - Poloha obce v rámci ČR .....   | 5  |
| Obrázek 2 - Katastrální území obce Ohnišov.....  | 6  |
| Obrázek 3 - Vlajka obce.....   | 6  |
| Obrázek 4 – Základní škola Ohnišov .....   | 13 |